



**Regione Sicilia**  
**Città di Milazzo**  
(Città Metropolitana di Messina)  
4° Settore - Ambiente e territorio



**PIANO DI UTILIZZO DELLE AREE DEL DEMANIO MARITTIMO**  
- P.U.D.M.-  
Rielaborazione giusta nota ARTA Area 2 - Demanio Marittimo S.T.A. Messina  
prot. n. 48024 del 12.07.2021

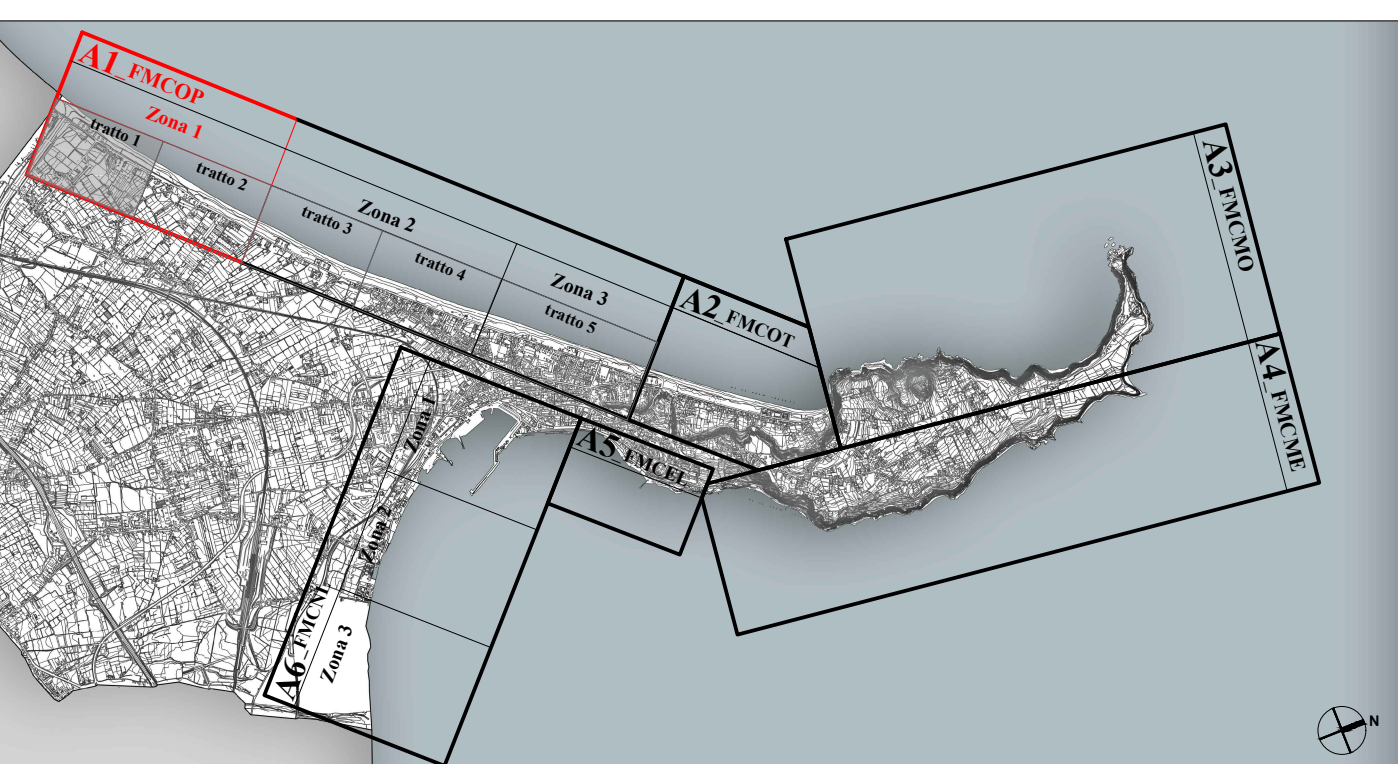
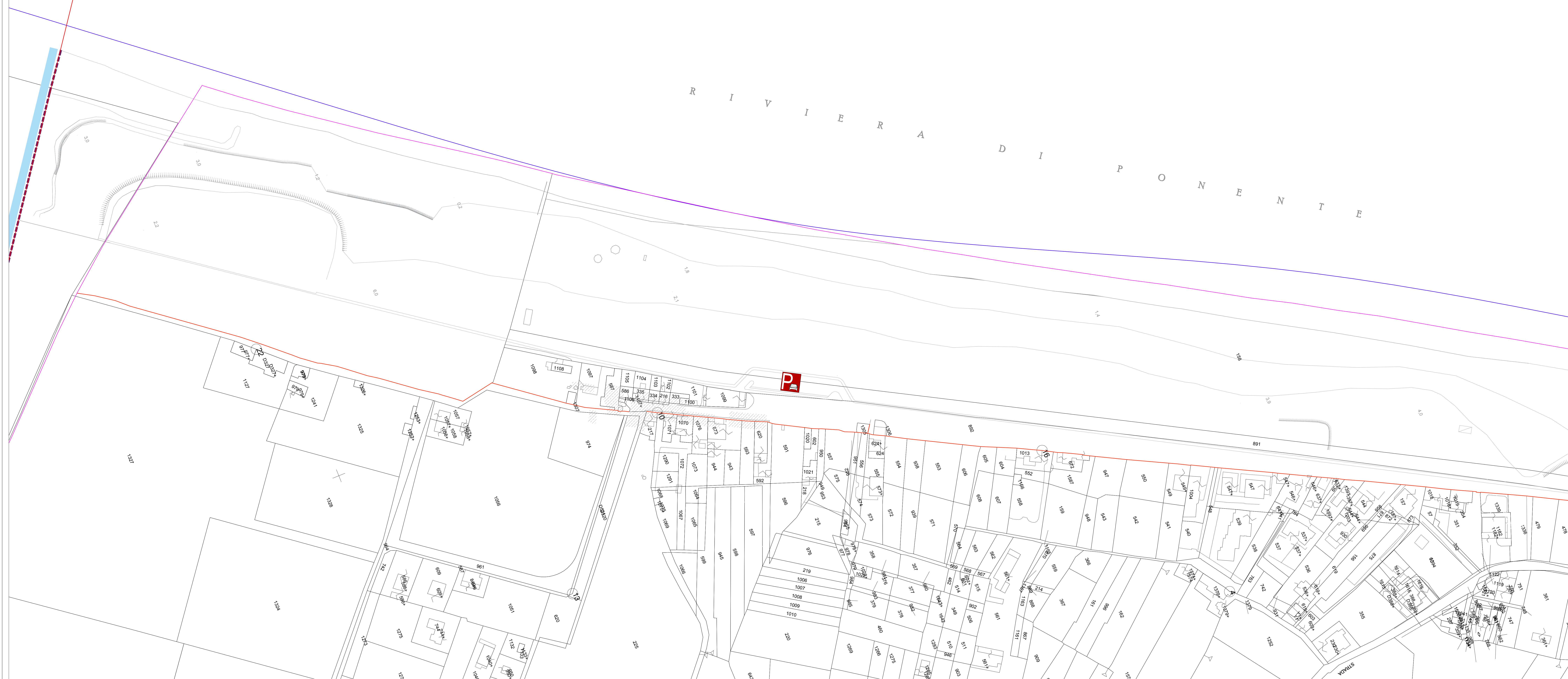
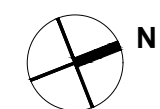
ELAB. **CARTOGRAFIA DELLO STATO DI FATTO**  
A1 (I.1) - C  
1:1000  
**Planimetria su base catastale aggiornata al 2021**  
Area 1\_zona 1 (tratto 1)

Il presente è un atto di legge di approvazione e non comporta alcun impegno economico e non crea alcun onere amministrativo.

<b>I Progettisti</b> Dott. Ing. Tommaso La Malfa Dott. Arch. Carmelo Dragà	<b>Consulenza specialistica</b> STUDIO Urban Future Organization s.r.l.	<b>Il Responsabile Unico del Procedimento</b> Dott. Ing. Tommaso La Malfa
<b>Il Dirigente</b> Dott.ssa Antonina Mazzù	<b>L'Assessore ai LL.PP. / URB.</b> Dott. Ing. Santi Romagnolo	<b>Il Sindaco</b> Dott. Giuseppe Midili

**A1 (linea di costa 6,25 Km)**  
Fronte Mare Costa Ovest\_Ponente (FMCOP)  
**Zona 1 (2,25 Km)**  
Confine amministrativo  
**TRATTO 1**

0 10m 50m  
Scala 1:1000



OPERE ESISTENTI	OPERE PREVISTE
<ul style="list-style-type: none"> <li>Stabilimenti balneari</li> <li>Area attrezzate per la balneazione</li> <li>Area attrezzate per sport d'acqua</li> <li>Attività commerciali, somministrazione bevande, cibi e generi di monopolio</li> <li>Punti di ristoro</li> <li>Ormeaggio, rimessaggio e noleggio natanti</li> <li>Rimessaggio e stazionamento natanti</li> <li>Pontile galleggianti</li> </ul>	<ul style="list-style-type: none"> <li>Pesca sportiva</li> <li>Campo boe</li> <li>Impianto distribuzione carburante</li> <li>Parcheggi</li> <li>Area attrezzate per pratiche sportive</li> <li>Area attrezzate percorso vita</li> <li>Area verdi attrezzate</li> <li>Gioco bimbi</li> <li>Pista ciclabile</li> <li>Pista running</li> <li>Area attrezzate per animali d'affezione</li> <li>Servizi igienici</li> <li>Docce</li> <li>Fontanelle</li> </ul>

LEGENDA	
<ul style="list-style-type: none"> <li>Area S.I.N. (Sito Interesse Nazionale "Area Industriale di Milazzo")</li> <li>Perimetrazione a terra</li> <li>Perimetrazione a mare</li> <li>PAI: Geomorfologia (Piano Assisto Geomorfologico)</li> <li>Rischio geomorfologico</li> <li>Pericolosità geomorfologica</li> <li>Disesti geomorfologici</li> <li>Limite veicolo paesaggistico</li> <li>Area vinosa - art. 109 D.P.R. 432/04</li> <li>Fascia di rispetto di 500 mt dalla battigia (Pava)</li> <li>Fascia di rispetto di 500 mt dalla battigia (Pava)</li> <li>Area SIC (Siti di Interesse Comunitario "Capo Milazzo - ITA 0300032")</li> </ul>	<ul style="list-style-type: none"> <li>Area Marina Protetta "Capo Milazzo" (Zonizzazione in funzione del diverso grado di tutela)</li> <li>Zona A di nuovo integrato</li> <li>Zona B di nuova gestione</li> <li>Zona Bb di nuova gestione speciale</li> <li>Zona C di nuova gestione</li> <li>Fascia di rispetto di 150 mt dalla battigia (D.L. 78/78)</li> <li>Fascia di rispetto di 500 mt dalla battigia (D.L. 78/78)</li> <li>Fascia di rispetto di 500 mt dalla battigia (D.L. 78/78)</li> <li>Area urbanizzata</li> <li>Linee comunali</li> <li>Linea di costa SID</li> <li>Linea di costa reale</li> <li>Dividente demaniale SID</li> <li>Tormenti</li> <li>Area attività da supporto alla nautica da diporto</li> <li>Area industriale</li> <li>Tratto di spiaggia Ponente</li> <li>Tratto di spiaggia Levante</li> <li>Porto di Milazzo incluso nel Sistema Portuale dello Stretto di Messina</li> <li>Manufatti esistenti in area demaniale</li> <li>Discese a mare</li> <li>Loti in concessione</li> <li>Loti in concessione</li> <li>Zone "bianche" in attesa di destinazione d'uso</li> <li>Zone "bianche" in attesa di destinazione d'uso</li> <li>Specchio acque esistenti</li> <li>Specchio acque in previsione</li> <li>Concessioni Demaniali M. riasiate</li> <li>Concessioni Demaniali M. riasiate con variazione di regime e/o superficie</li> <li>Concessioni Demaniali M. in previsione</li> <li>Concessioni al Comune sotto procedura</li> </ul>