

**COMUNE DI MILAZZO**  
(Provincia di Messina)

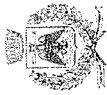
AMM.NE COMUNALE DI  
M I L A Z Z O  
BENI PATRIMONIALI

STAMPA BENI PATRIMONIALI PER SPECIE/CATEGORIA AL 14 12 15

PAG. 58

TIPO BENE C BENI IMM.PATRIMON.DISPONIBILI SPECIE...:01 FABBRICATI IN PIENA PROPRIETA'  
CATEGORIA :00  
IMMESSI TRA IL 00000000 ED IL 99999999 TITOLO: IN PROPRIE TIPO POSS: STATO:

?	N.INVENT.?	D E S C R I Z I O N E	?DATA IMM?	UTILIZZATO DA	?STIMA VAL. ATTUALE ?
?	368/00?	FABBRICATO A TRE ELEVAZIONI F.T. SEDE DEL COMMISSARIATO PS ?VIA CRISPI FRANCESCO	?01/01/84?	COMMISSARIATO DI P.S.	464.811,21?
?	369/00?	ABITAZIONE A DUE ELEVAZIONI F.T. ?VIA IMPALLOMMI GIOVANBATTISTA	?01/01/94?	COMUNE	185.483,70?
?	387/00?	LOCALE AL PIANO TERRA - MAGAZZINO DOGANA - ?MOLO MARULLO LUDOVICO N.1	?01/01/84?	UFFICI DOGANA PORTUALE	67.139,40?
?	450/00?	NUOVO CONSULTORIO ?VIA IMPALLOMMI GIOVANBATTISTA	?01/01/84?	SERVIZIO IGIENE PUBBLICA?	227.241,04?
?	453/00?	EX ANTICO ACQUEDOTTO DEL CASTELLO ?VIA FEDERICO DI SVEVIA	?01/01/84?	COMUNE	17.043,08?
?	454/00?	EX GIARDINERIA ?VIA S. DOMENICO	?01/01/84?	COMUNE	1.904.738,11?
?	467/00?	EX PALAZZO CARROZZA ?VIA UMBERTO I	?01/06/93?	COMUNE	170.430,78?
?	575/00?	NUOVA CASERMA VIGILI DEL FUOCO ?VIALE GRAMSCI ANTONIO	?01/01/01?	CASERMA VIGILI DEL FUOCO	1.476.382,00?
?	586/00?	MAGAZZINO MOLO MARULLO ?VIA LUDOVICO MARULLO N.2	?11/02/94?	G. DI FINANZA SQUADRA PORTO	30.987,41?
?	587/00?	LOCALE AL PIANO TERRA EX CASERMA VIGILI DEL FUOCO ?VIA FRANCESCO CRISPI N.	?11/02/94?	CAPITANERIA DI PORTO	425.560,48?
?	588/00?	LOCALE A PIANO TERRA ADIBITO A SERVIZI IGIENICI PUBBLICI ?VIA FRANCESCO CRISPI	?11/02/94?	COMUNE	20.658,28?
?	589/00?	LOCALE A PIANO TERRA ADIBITO A GARAGE - COMMISSARIATO DI PS	?11/02/94?	COMMISSARIATO DI P.S.	72.303,97?
?	590/00?	LOCALE A PIANO TERRA - CABINA DI TRASFORMAZIONE - ?VIA FRANCESCO CRISPI	?11/02/94?	ENEL - CAB. DI TRASFORMAZIONE	72.303,97?
?	591/00?	LOCALE A PIANO TERRA - CABINA DI TRASFORMAZIONE PALADIANA - ?VIA FRANCESCO CRISPI	?11/02/94?	COMUNE	72.303,97?
?	592/00?	LOCALE A PIANO TERRA ADIBITO A MAGAZZINO ACQUEDOTTO ?VIA MOLO LUDOVICO MARULLO N. 3	?11/02/94?	CAPITANERIA DI PORTO	123.949,66?
?	593/00?	LOCALE A PIANO TERRA - EX DEPOSITO ARREDI ELETTORALI - ?VIA LUDOVICO MARULLO N. 4	?11/02/94?	CAPITANERIA DI PORTO	144.607,93?



**COMUNE DI MILAZZO**  
(Provincia di Messina)

AMM.NE COMUNALE DI  
MILAZZO  
BENI PATRIMONIALI

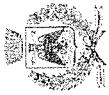
STAMPA BENI PATRIMONIALI PER SPECIE/CATEGORIA AL 14 12 15

PAG. 59

TIPO BENE C BENI IMM.PATRIMON.DISPONIBILI

SPECIE : 01 FABBRICATI IN PIENA PROPRIETA'  
CATEGORIA : 00

N. INVENT.?	DESCRIZIONE	DATA IMM?	UTILIZZATO DA	STIMA VAL. ATTUALE?
594/00?	LOCALE A PIANO TERRA - UFFICIO CIRCONDARIALE MARITTIMO - VIA LUDOVICO MARULLO N. 5	11/02/94?	CAPITANERIA DI PORTO	516.456,90?
595/00?	LOCALE A PIANO TERRA - GUARDIA DI FINANZA SQUADRA PORTO - VIA LUDOVICO MARULLO N. 6	11/02/94?	G. DI FINANZA SQUADRA PORTO	72.303,97?
596/00?	LOCALE A PIANO TERRA - SEDE DOGANA - VIA LUDOVICO MARULLO N. 7	11/02/94?	UFFICI DOGANA PORTUALE	278.886,73?
597/00?	LOCALE A PIANO TERRA - COMPAGNIA PORTUALE - VIA LUDOVICO MARULLO N. 8	11/02/94?	COMPAGNIA PORTUALE	103.291,38?
598/00?	LOCALE A PIANO TERRA - GRUPPO BARCAIOLI - VIA LUDOVICO MARULLO N. 9	11/02/94?	GRUPPO BARCAIOLI	103.291,38?
599/00?	LOCALE A PIANO TERRA - MAGAZZINO DEPOSITO - VIA LUDOVICO MARULLO N. 10	11/02/94?	COMUNE	122.916,74?
600/00?	LOCALE A PIANO TERRA - CIRCOLO TENNIS A VELA - VIA LUDOVICO MARULLO N. 11	11/02/94?	CIRCOLO TENNIS E VELA	196.253,62?
601/00?	LOCALE A PIANO TERRA - COMPAGNIA PORTUALE - VIA LUDOVICO MARULLO N. 12	11/02/94?	COMPAGNIA PORTUALE	87.797,67?
602/00?	LOCALE A PIANO TERRA - MARE PULITO - VIA LUDOVICO MARULLO N. 16	11/02/94?	SOCIETA' MARE PULITO	68.172,31?
603/00?	LOCALE A PIANO TERRA - MAGAZZINO DEPOSITO AUTOMEZZI - VIA LUDOVICO MARULLO N. 13 - 14	11/02/94?	COMPAGNIA PORTUALE	190.882,47?
604/00?	LOCALI A PIANO TERRA - SERVIZIO N.U. - VIA LUDOVICO MARULLO N. 15	11/02/94?	MAGAZZINI COMUNALI	154.937,07?
605/00?	TERRENO LIBERO, SU CUI NON INSISTE ALCUN MANUFATTO, GESTITO DALLA SICIL.CO.MAR. spa. VIA LUDOVICO MOLO MARULLO N.17	11/02/94?	SICIL.CO.MAR.SPA	111.554,69?
606/00?	TERRENO LIBERO SU CUI INSISTE UN MANUFATTO REALIZZATO E/O IN STALLATO DA PARTE DEL GENIO CIVILE OO.MM.VIA L.MARULLO N.18	11/02/94?	GENIO CIVILE OPERE MARITTIME	51.129,23?
607/00?	TERRENO LIBERO, SU CUI NON INSISTE ALCUN MANUFATTO, AZIENDA DEI MEZZI MECCANICI E DEI MAGAZZINI DEL PORTO, N.19	11/02/94?	AZIENDA MEZZI MECCANICI	48.030,49?
608/00?	TERRENO LIBERO SU CUI INSISTE MANUFATTO REALIZZATO E/O IN STALLATO DA PARTE DELLA CPECI spa RIMORCHIATORI, N.20-21-22	11/02/94?	CAPIECI RIMORCHIATORI	72.820,42?
609/00?	TERRENO LIBERO SU CUI INSISTE UN MANUFATTO REALIZZATO E/O IN STALLATO DA PARTE DEL GRUPPO ORMEGGIATORI.VIA L.M.MARULLO,23	11/02/94?	GRUPPO ORMEGGIATORI	25.409,68?



**COMUNE DI MILAZZO**  
(Provincia di Messina)

AMM.NE COMUNALE DI  
M I L A Z Z O  
BENI PATRIMONIALI

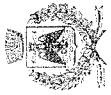
STAMPA BENI PATRIMONIALI PER SPECIE/CATEGORIA AL 14 12 15

PAG. 60

TIPO BENE C BENI IMM.PATRIMON.DISPONIBILI

SPECIE : 01 FABBRICATI IN PIENA PROPRIETA'  
CATEGORIA : 00

N. INVENT.?	D E S C R I Z I O N E	DATA IMM?	UTILIZZATO DA	STIMA VAL. ATTUALE?
610/00?	TERRENO LIBERO SU CUI INSISTE UN MANUFATTO REALIZZATO E/O IN? SIALLATO DALLA CORP. PILOTI DEL PORIO.VIA L.M. MARULLO N.24 ?	11/02/94?	CORP.PILOTI DEL PORTO	57.326,72?
615/00?	LOCALE AL PIANO TERRA DEL PALAZZO MUNICIPALE ?PIAZZA PIANO BAELE N. 14 ?	17/02/94?	ASSOCIAZIONE PRO MILAZZO	139.959,82?
616/00?	LOCALE A PIANO TERRA DEL PALAZZO MUNICIPALE ?PIAZZA PIANO BAELE N. 15-16-17 ?	17/02/94?	EX BAR CASTELLI	309.874,14?
617/00?	LOCALE A PIANO TERRA DEL PALAZZO MUNICIPALE ?PIAZZA PIANO BAELE N. 18-19-20-21 ?	17/02/94?	AZIENDA AUT. SOGGIORNO TURISMO	426.076,94?
618/00?	LOCALE A PIANO TERRA DEL PALAZZO MUNICIPALE ?VIA MUNICIPIO ?	17/02/94?	ENEL - CAB. DI TRASFORMAZIONE	107.939,49?
620/00?	CASA A DUE ELEVAZIONI F.T. - EX FERRERI - ?VIA G.B.IMPALLOMMI ?	17/02/94?	COMUNE	203.700,43?
623/00?	EX MERCATO COPERTO ?VIA MUNICIPIO ?	22/02/94?	COMUNE	340.861,55?
696/00?	TERRENO LIBERO IN VIA TOMMASO DE GREGORIO LOC. CIANTRO ?	23/03/07?	COMUNE	390.745,00?
701/00?	PORZIONE DI TERRENO - VIA FIRENZE ?	20/04/09?		20.000,00?
702/00?	APPEZZAMENTO DI TERRENO C.DA PORTICELLA ?	20/04/09?		55.822,84?
703/00?	PORZIONE DI AREA VIA MAIO MARIANO ?	20/04/09?		95.711,25?
710/00?	PORZIONE TERRENO IN VIA N. PUGLISI. CONFINA: COND.NIKE -VIA ?TIREMONI. ?	18/05/10?		100,00?
711/00?	APPEZZAMENTO DI TERRENO. CONFINA: VIA GRAMSCI - CON STRADA ?DELLA DISMESSA LINEA FERROVIARIA MESSINA PALERMO ?	18/05/10?		2.530,08?
713/00?	S. PIETRO FABBR. 2 ELEVAVZ. F.TERRA (EX SCUOLA ELEMENTARE) ?VIA POLICASTRELLI ?	18/05/10?		941.440,50?
714/00?	VIA S. PAOLINO BARONELLO LOC.P.T.(EX SCUOLA ELEMENTARE) ?	18/05/10?		177.175,00?
716/00?	LOCALE PIANO TERRA VIA M.REGIS ANGOLO VIA TUKORY ?EX MATTATOIO COMUNALE ?	18/05/10?		1.950.900,00?



**COMUNE DI MILAZZO**  
(Provincia di Messina)

AMM.NE COMUNALE DI  
M I L A Z Z O  
BENI PATRIMONIALI

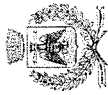
STAMPA BENI PATRIMONIALI PER SPECIE/CATEGORIA AL 14 12 15

PAG. 61

TIPO BENE C BENI IMM.PATRIMON.DISPONIBILI

SPECIE : 01 FABBRICATI IN PIENA PROPRIETA'  
CATEGORIA : 00

NUM. INVENT.	D E S C R I Z I O N E	DATA IMM?	UTILIZZATO DA	STIMA VAL. ATTUALE ?
717/00?	PORZIONE FABBR. VIA SARDEGNA LOC. BOTTEGHELLE ? ?MATTIAIO COMUNALE	?18/05/10?	?	1.686.622,96?
718/00?	PORZIONE DI FABBR. VIA SARDEGNA LOC. BOTTEGHELLE ? ?UFFICIO ED ALLOGGIO CUSTODE	?18/05/10?	?	241.315,69?
719/00?	ABITAZ. 2 ELEVAZ. F.T. VIA G.B.IMPALLOMENEI, NUM.CIVICO 39 ? ?EREDI CENTO SALVATORE	?18/05/10?	?	205.096,41?
720/00?	ABITAZIONE A DUE ELEVAZIONI FUORI TERRA ? ?VIA G.B.IMPALLOMENEI, N.39 - EREDI CUTELLI	?18/05/10?	?	183.329,10?
721/00?	IMMOBILE SITO IN VIA F.CRISPI - PIAZZA DELLA REPUBBLICA ? ?(SOCIETA' CAMBRIA GIUSEPPE E FIGLI)	?18/05/10?	?	747.000,00?
723/00?	IMM. V. POLICASTRELLI N.12 PIANO PRIMO (IACP) ? ?	?14/03/11?COMUNE	?	11.947,83?
724/00?	IMMOBILE SITO IN VIA POLICASTRELLI N. 12 PIANO PRIMO ? ?	?14/03/11?COMUNE	?	11.947,83?
725/00?	IMMOBILE SITO IN VIA POLICASTRELLI N. 12 PIANO TERRA ? ?	?14/03/11?COMUNE	?	10.072,98?
726/00?	IMMOBILE SITO IN ERTA S. DOMENICO N.24 PIANO TERRA ? ?	?14/03/11?COMUNE	?	7.835,19?
727/00?	IMMOBILE SITO IN ERTA S. DOMENICO N.23 PIANO TERRA ? ?	?14/03/11?COMUNE	?	7.835,19?
728/00?	IMMOBILE SITO IN ERTA S. DOMENICO N.19 PIANO TERRA ? ?	?14/03/11?COMUNE	?	4.815,22?
729/00?	IMMOBILE SITO IN ERTA S. DOMENICO N.18 PIANO TERRA ? ?	?14/03/11?COMUNE	?	7.835,19?
730/00?	IMMOBILE SITO IN ERTA S. DOMENICO N.14 PIANO PRIMO ? ?	?14/03/11?COMUNE	?	10.072,95?
731/00?	IMMOBILE SITO IN ERTA S. DOMENICO N.7 PIANO TERRA ? ?	?14/03/11?COMUNE	?	7.835,19?
732/00?	IMMOBILE SITO IN ERTA S. DOMENICO N.6 PIANO TERRA ? ?	?14/03/11?COMUNE	?	7.835,19?
733/00?	IMMOBILE SITO IN ERTA S. DOMENICO N.33 PIANO SECONDO ? ?	?14/03/11?COMUNE	?	11.192,84?



**COMUNE DI MILAZZO**  
(Provincia di Messina)

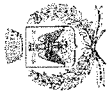
AMM.NE COMUNALE DI  
M I L A Z Z O  
BENI PATRIMONIALI

STAMPA BENI PATRIMONIALI PER SPECIE/CATEGORIA AL 14 12 15

PAG. 62

TIPO BENE C BENI IMM.PATRIMON.DISPONIBILI SPECIE : 01 FABBRICATI IN PIENA PROPRIETA'  
CATEGORIA : 00 .

N. INVENT. ?	D E S C R I Z I O N E	DATA IMM?	UTILIZZAO DA	STIMA VAL. ATTUALE ?
734/00?	IMMOBILE SITO IN ERTA S. DOMENICO N.26 PIANO SECONDO	?14/03/11?	COMUNE	4.815,22?
735/00?	IMMOBILE SITO IN ERTA S. DOMENICO N.20 PIANO PRIMO	?14/03/11?	COMUNE	7.835,19?
736/00?	IMMOBILE SITO IN ERTA S. DOMENICO N.25 PIANO SECONDO	?14/03/11?	COMUNE	7.835,19?
737/00?	IMMOBILE SITO IN VIA SENAZZE S.MARCO N.6 PIANO TERRA	?14/03/11?	COMUNE	28.059,70?
***** TOTALE CATEGORIA *****				16.111.378,56
***** TOTALE SPECIE *****				16.111.378,56



**COMUNE DI MILAZZO**  
(Provincia di Messina)

AMM. NE COMUNALE DI  
M I L A Z Z O  
BENI PATRIMONIALI

STAMPA BENI PATRIMONIALI PER SPECIE/CATEGORIA AL 14 12 15

PAG. 63

TIPO BENE C BENI IMM.PATRIMON.DISPONIBILI

SPECIE : 03 FONDI RUSTICI  
CATEGORIA : 00

?N. INVENT.?	?D E S C R I Z I O N E?	?DATA IMM?	?UTILIZZATO DA?	?STIMA VAL. ATTUALE?
?472/00?	?TERRENO LIBERO LOCALITA'CAPPUCCINI	?01/06/93?	?COMUNE	?397.299,96?
?473/00?	?TERRENO LIBERO RETROSTANTE CHIESA ROSARIO	?01/06/93?	?COMUNE	?90.070,08?
?474/00?	?TERRENO LIBERO DI RISPETTO DEL CASTELLO VIA P.GIOV ?VIA PAPA GIOVANNI XXIII	?01/06/93?	?COMUNE	?123.949,66?
?475/00?	?TERRENO LIBERO LOCALITA'IMMACOLATA	?01/06/93?	?COMUNE	?103.291,38?
?625/00?	?TERRENO SITO IN CONTRADA CASTRICIANI	?16/05/96?	?COMUNE	?44.621,88?
***** TOTALE CATEGORIA *****				759.232,96
***** TOTALE SPECIE *****				759.232,96

