





COMUNE DI MILAZZO

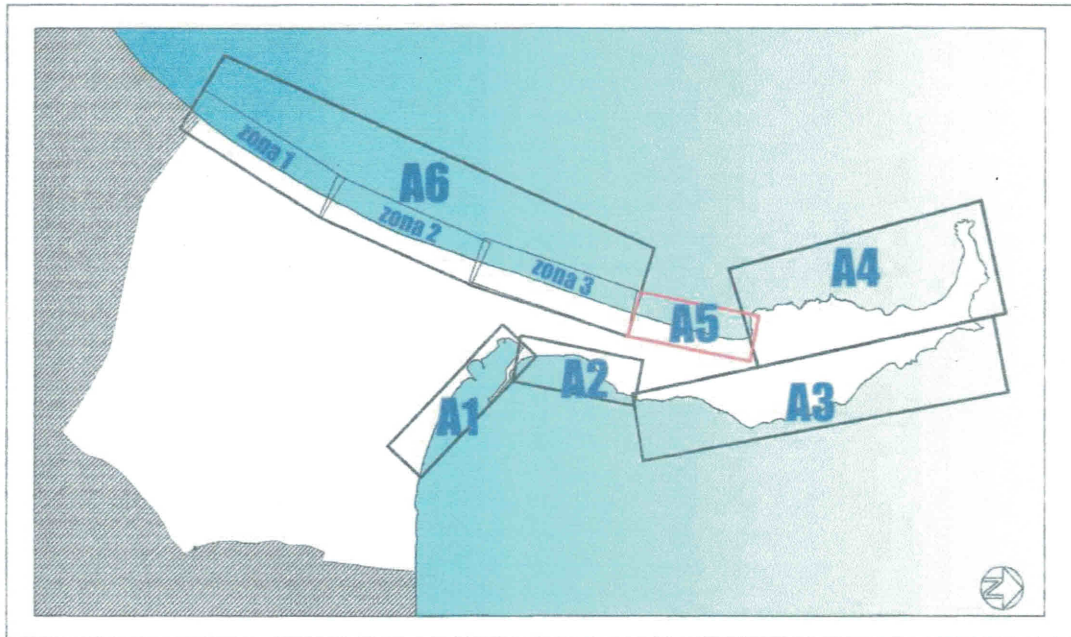
(prov. di Messina)

4° Settore
"Ambiente e Territorio"

PIANO DI UTILIZZO DELLE AREE DEL DEMANIO MARITTIMO

ELABORATI		I PROGETTISTI	
PLANIMETRIA PREVISIONE DI PIANO AREA "A5"		Ing. Tommaso LA MALFA <i>f. walf</i>	
SCALA 1:1000	TAVOLAN° 2b	VISTO:	IL DIRIGENTE <i>f. walf</i>
		VISTO:	 IL SINDACO Avv. Giovanni FORMICA 

MILAZZO, 13 SET 2018



LEGENDA

-  AREE DEMANIALI
-  EDIFICI ESISTENTI NELLE AREE DEMANIALI
-  LOTTI IN CONCESSIONE (1-19)
-  LOTTI IN PREVISIONE

-  CONFINE COMUNALE
-  BATTIGIA
-  LIMITE AREE DEMANIALI
-  LIMITI CATASTALI

vincoli di tutela		AREE SITO INTERESSE NAZIONALE (SIN) (Legge 25 dicembre 2005, n. 266, art. 1, comma 561, definito dal Ministero dell'Ambiente con Decreto 11 agosto 2006)	
		AREA SITO INTERESSE COMUNITARIO (SIC) (Direttiva 92/43/CEE)	
		DELIMITAZIONE VINCOLO PAESAGGISTICO (D.P.R.S. n. 695 del 27/5/1974 e Decreto Assessore Reg. Beni Culturale n. 886 del 17/4/1979)	
		PIANO ASSETTO IDROGEOLOGICO Unità fisiografiche n. 1 e 21	
OPERE PREVISTE NEL PROGETTO DI RECUPERO URBANISTICO ED AMBIENTALE DELLA RIVIERA DI PONENTE*			
	parcheggio		discesa a mare
	pista ciclabile		doccia
	campetto calcio a 5		area di verde attrezzato
			percorso pedonale























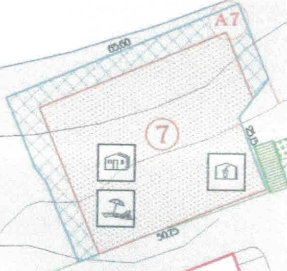
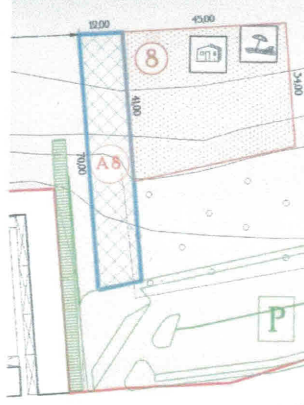
ESISTENTI	PREVISTI	
		STABILIMENTI BALNEARI
		AREE ATTREZZATE PER LA BALNEAZIONE
		AREE ATTREZZATE PER PRATICHE SPORTIVE
		AREE ATTREZZATE PER L'ACCESSO DI ANIMALI D'AFFEZIONE
		PUNTI DI RISTORO
		ORMEGGIO RIMESSAGGIO E NOLEGGIO NATANTI
		ATTIVITA' COMMERCIALI - ESERCIZI DI RISTORAZIONE E SOMMINISTRAZIONE DI BEVANDE, CIBI PRECOTTI E GENERI DI MONOPOLIO
		SPAZI OMBREGGIATI
		RIMESSAGGIO E STAZIONAMENTO NATANTI
		SOSTA CAMPER
		BABY PARKING



Fig. 4
p.Ha 449

Fig. 3
p.Ha 441



Piazza
Angonia

TONO

delle