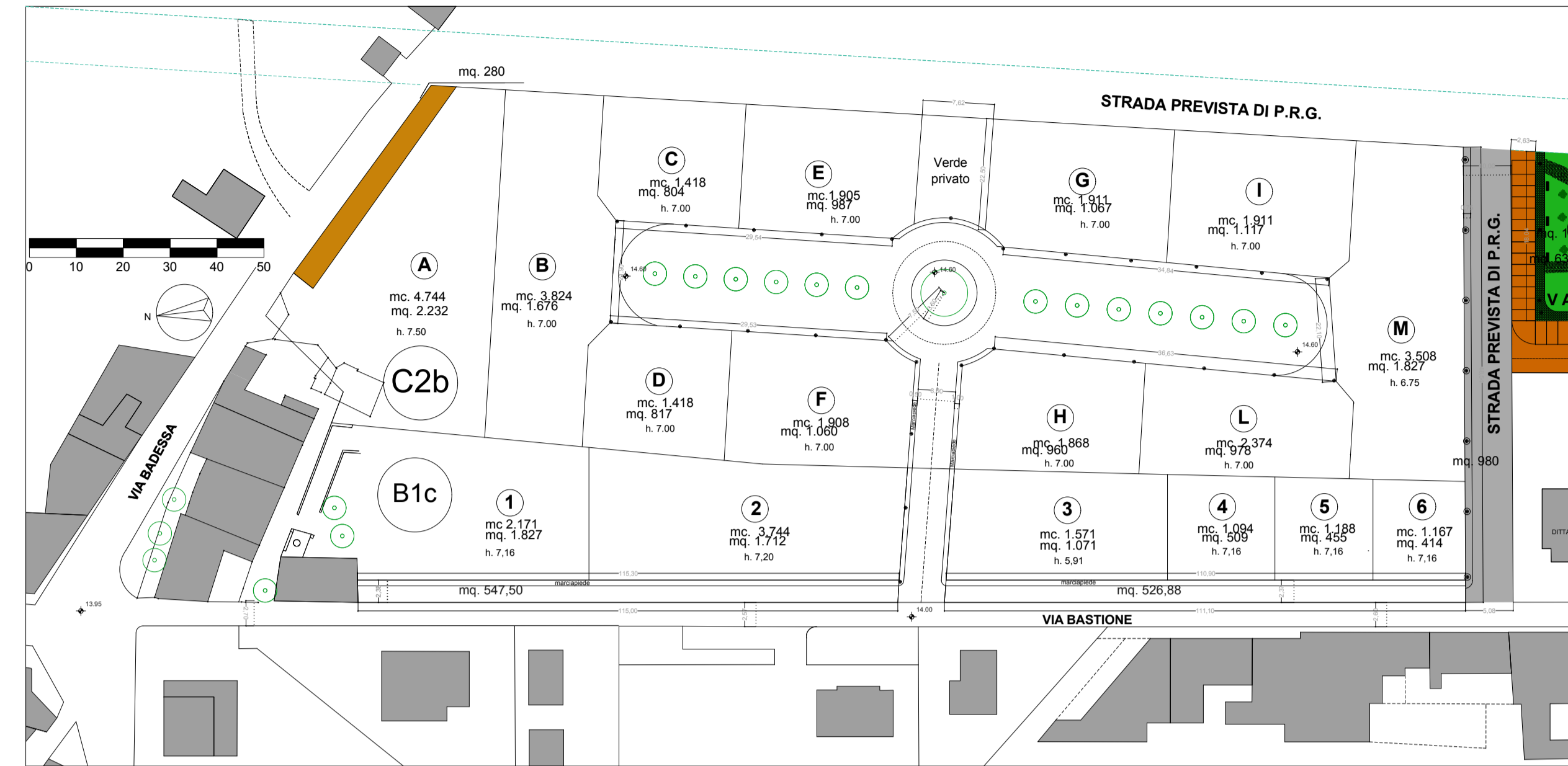


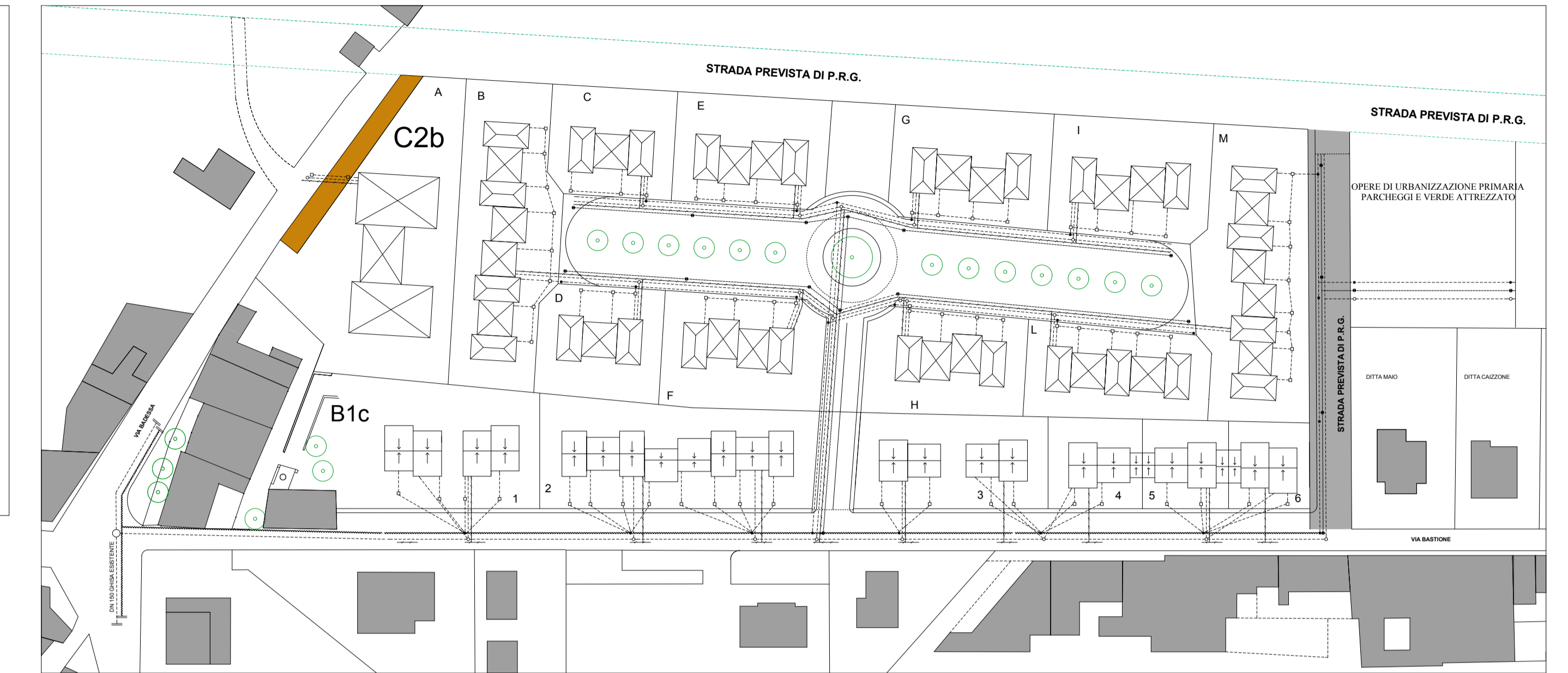
I° VARIANTE APPROVATA PLANIMETRIA LOTTI

COMPARTO B1c						
TABELLA LOTTI DI VARIANTE						
LOTTO	SUP. LOTTO (mq)	IND. FABR. FOND. (mq/mq)	CUBATURA (mq)	ALTEZZA (ml)	TIPOLOGIA	
1	1.827	1.188	2.171	7.16	residenziale	
2	1.712	2.187	3.744	7.20	residenziale	
3	1.071	1.467	1.571	5.91	residenziale	
4	509	2.149	1.094	7.16	residenziale	
5	455	2.611	1.188	7.16	residenziale	
6	414	2.819	1.157	7.16	residenziale	
CUBATURA PREVISTA TOTALE: 10.935						
COMPARTO C2b						
TABELLA LOTTI						
LOTTO	SUP. LOTTO (mq)	IND. FABR. FOND. (mq/mq)	CUBATURA (mq)	ALTEZZA (ml)	TIPOLOGIA	
A	2.321	2.044	4.744	7.50	residenziale	
B	1.676	2.282	3.824	7.00	residenziale	
C	804	1.764	1.418	7.00	residenziale	
D	817	1.736	1.418	7.00	residenziale	
E	987	1.930	1.905	7.00	residenziale	
F	1.060	1.800	1.908	7.00	residenziale	
G	1.067	1.791	1.911	7.00	residenziale	
H	960	1.946	1.886	7.00	residenziale	
I	1.117	1.711	1.911	7.00	residenziale	
L	978	2.427	2.374	7.00	residenziale	
M	1.827	1.992	3.640	7.00	residenziale	
CUBATURA PREVISTA TOTALE: 26.921						



I° VARIANTE APPROVATA SCHEMA IMPIANTI

- LEGENDA**
- FOGNATURA
 - LINEA ELETTRICA E TELEFONICA
 - ACQUEDOTTO E GASDOTTO
 - COLLETTORE ACQUE BIANCHE
 - COLLETTORE ACQUE NERE
 - COLLETTORE ACQUE NERE in P.R.F. SULLA VIA BASTIONE



II° VARIANTE PLANIMETRIA LOTTI

COMPARTO C2b						
TABELLA LOTTI						
LOTTO	SUP. LOTTO (mq)	IND. FABR. FOND. (mq/mq)	CUBATURA (mq)	ALTEZZA (ml)	TIPOLOGIA	
A1	305	1.875	572	7.39	residenziale	
A2	250	2.136	534	6.94	residenziale	
A3	262	2.038	534	6.94	residenziale	
A4	442	1.301	576	7.39	residenziale	
B1	308	1.857	572	7.16	residenziale	
B2	305	1.875	572	7.16	residenziale	
B3	310	1.845	572	7.16	residenziale	
B4	310	1.845	572	7.16	residenziale	
B5	330	1.879	620	7.16	residenziale	
B6	329	1.884	620	7.16	residenziale	
B7	329	1.884	620	7.16	residenziale	
B8	328	1.890	620	7.16	residenziale	
B9	464	1.336	620	7.16	residenziale	
C1	309	2.006	620	7.16	residenziale	
C2	327	1.896	620	7.16	residenziale	
C3	327	1.896	620	7.16	residenziale	
C4	327	1.896	620	7.16	residenziale	
C5	327	1.896	620	7.16	residenziale	
C6	328	1.902	620	7.16	residenziale	
C7	303	2.046	620	7.16	residenziale	
C8	420	1.293	643	7.16	residenziale	
D1	335	1.573	527	6.94	residenziale	
D2	274	2.201	603	6.94	residenziale	
D3	273	2.209	603	6.94	residenziale	
D4	270	2.233	603	6.94	residenziale	
D5	263	2.293	603	6.94	residenziale	
D6	441	1.195	527	6.94	residenziale	
E1	437	1.419	620	7.16	residenziale	
E2	290	2.138	620	7.16	residenziale	
E3	287	2.160	620	7.16	residenziale	
E4	284	2.183	620	7.16	residenziale	
E5	281	2.206	620	7.16	residenziale	
E6	265	2.340	620	7.16	residenziale	
E7	426	1.455	620	7.16	residenziale	
F1	360	1.722	620	7.16	residenziale	
F2	332	1.867	620	7.16	residenziale	
F3	311	1.993	620	7.16	residenziale	
F4	325	1.908	620	7.16	residenziale	
F5	328	1.890	620	7.16	residenziale	
F6	332	1.867	620	7.16	residenziale	
F7	335	1.851	620	7.16	residenziale	
F8	337	1.840	620	7.16	residenziale	
F9	334	1.856	620	7.16	residenziale	
F10	394	1.376	643	7.16	residenziale	
CUBATURA PREVISTA TOTALE: 26.415						



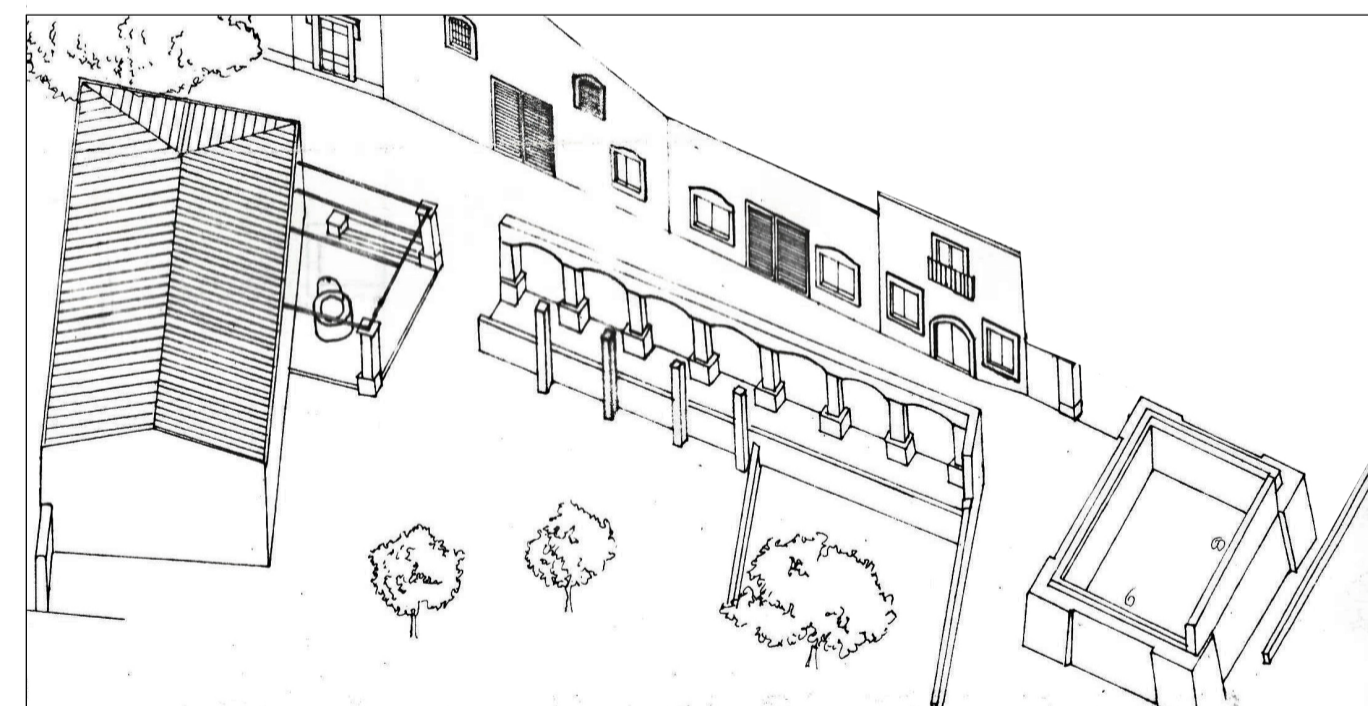
II° VARIANTE SCHEMA IMPIANTI

- LEGENDA**
- FOGNATURA
 - LINEA ELETTRICA E TELEFONICA
 - ACQUEDOTTO E GASDOTTO
 - COLLETTORE ACQUE BIANCHE CON CADITOIE
 - COLLETTORE ACQUE NERE
 - FOGNATURA PRINCIPALE ACQUE NERE SU VIA BASTIONE (eseguito)



COMUNE DI MILAZZO

DITTA: "AZIENDA AGRICOLA S. MARINA s.r.l."



**PIANO DI LOTTIZZAZIONE
in C.da SANTA MARINA**
(Approvazione I delibera C.C. n°63 del 31/05/2007)
(Approvazione I Variante delibera C.S. n°3 del 12/06/2014)

II° VARIANTE

PLANIMETRIA LOTTI - SCHEMA IMPIANTI

PROGETTISTI

arch. PATRIZIA MERLINO

ing. ALBERTO BONACCORSI

TAVOLA

3

Data: